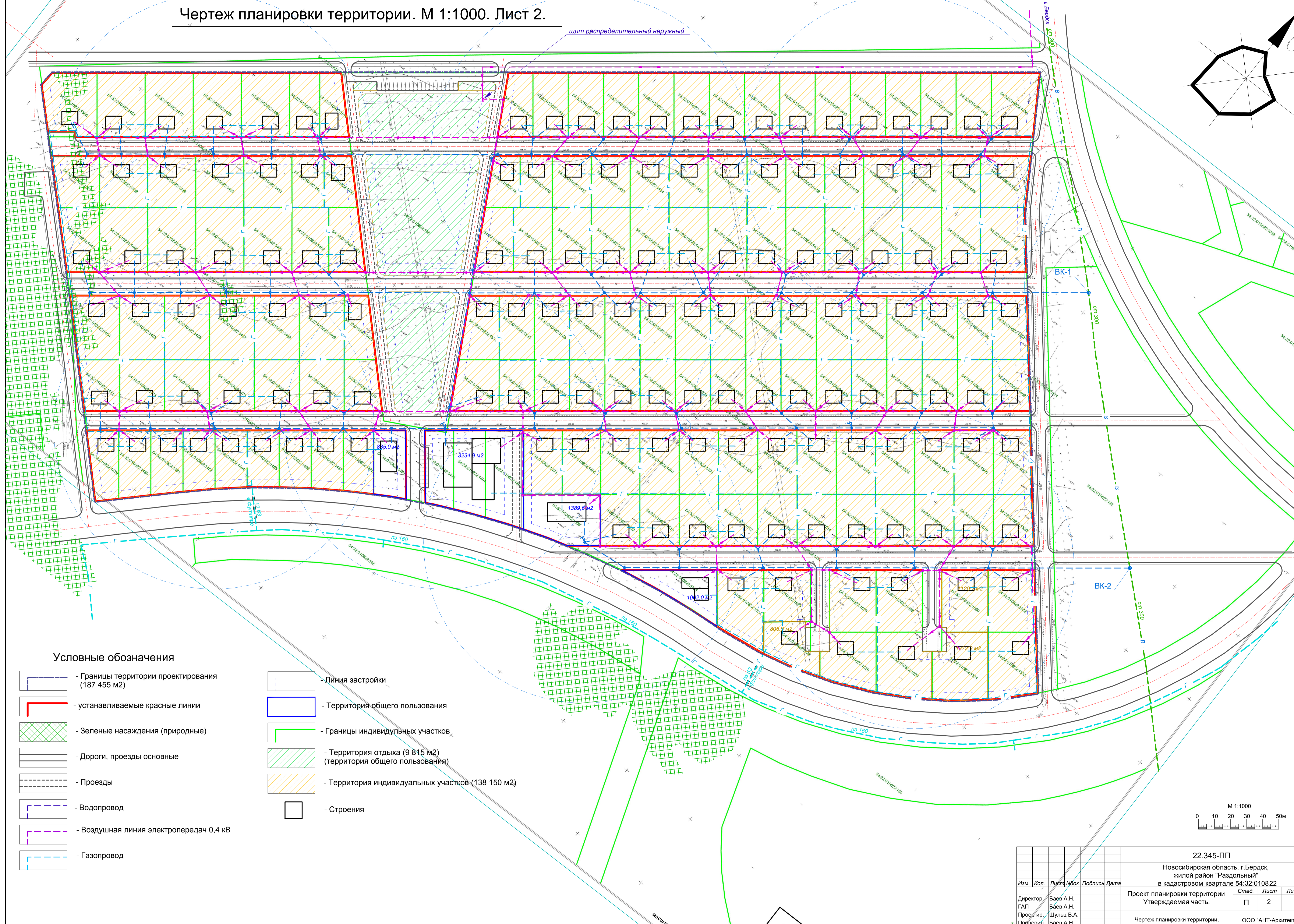
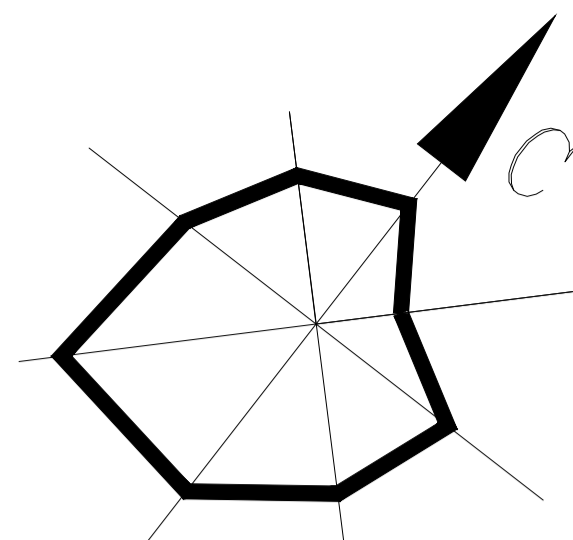
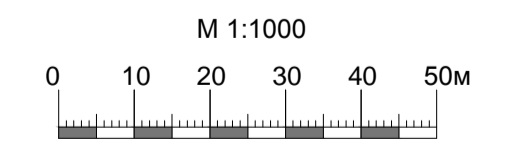


щит распределительный наружный



Условные обозначения

- Границы территории проектирования (187 455 м2)
- устанавливаемые красные линии
- Зеленые насаждения (природные)
- Дороги, проезды основные
- Проезды
- Водопровод
- Воздушная линия электропередач 0,4 кВ
- Газопровод
- Линия застройки
- Территория общего пользования
- Границы индивидуальных участков
- Территория отдыха (9 815 м2) (территория общего пользования)
- Территория индивидуальных участков (138 150 м2)
- Строения



				22.345-ПП		
				Новосибирская область, г.Бердск, жилой район "Раздольный" в кадастровом квартале 54:32:010822		
Изм.	Коп.	Лист	Издок	Подпись	Дата	
Директор	Баев А.Н.					Проект планировки территории Утверждаемая часть.
ГАП	Баев А.Н.					
Проектир.	Шульц В.А.					
Проверил	Баев А.Н.					
				Станд.	Лист	Листов
				П	2	2
				Чертеж планировки территории. М 1:1000. Лист 2.		ООО "АНТ-Архитектура Новых Технологий"